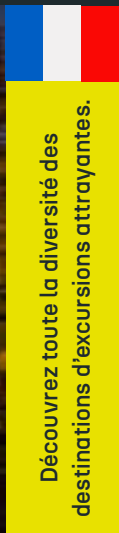


Nationalparkregion

Schwarzwald







Découvrez toute la diversité des destinations d'excursions attrayantes.


www.nationalparkregion-schwarzwald.de


La diversité.
Beaucoup de forêt.
Beaucoup de découverte.





EXPLICATION DES PICTOGRAMMES


-  Zone centrale du parc national
 -  Zone en développement du parc national
 -  Zone en gestion du parc national
 -  Périmètre de la Région du parc national
-

 12 Lieux d'excursion pour les amoureux de la nature

 23 Lieux d'excursion pour les actifs

 8 Lieux d'excursion pour les gourmets

 15 Lieux d'excursion pour les familles






















































































 7 Lieux d'excursion culturels



Gratuit avec la carte de séjour « Schwarzwald Plus »

Table des matières

Accédez directement aux lieux d'excursion que vous intéressez en cliquant sur les pictogrammes selon vos préférences.


Achern	  	4	Loffenau	  	19
Alpirsbach	  	5	Loßburg	  	20
Bad Peterstal- Griesbach	  	6	Oberkirch	  	21
Bad Rippoldsau- Schapbach	  	7	Oberwolfach	  	22
Baiersbronn	  	8	Oppenau	  	23
Bühl	  	9	Ottenhöfen in the Black Forest	  	24
Bühlertal	  	10	Ottersweier	  	25
Durbach	  	11	Pfalzgrafenweiler	  	26
Forbach	  	12	Sasbach	  	27
Freudenstadt	  	13	Sasbachwalden	  	28
Gaggenau	  	14	Seebach	  	29
Gernsbach	  	15	Weisenbach	  	30
Kappelrodeck	  	16	Landkreis Freudenstadt	  	31
Lauf im Schwarzwald	  	17	Parc National de la Forêt-Noire	  	32
Lautenbach	  	18	Impressum		35

Devant l'imposant décor du Hornisgrinde se trouve Achern, la ville commerçante qui a du cœur. Expérimentez la diversité : Flâner, randonner, pédaler, fêtes traditionnelles et plaisir culturel - ou découvrez les excursions d'excursions des alentours.

Achern Tourist Information

Hôtel de ville Am Markt, Rathausplatz 1, 77855 Achern

Tel. (+49) 7841/ 642 1900 · tourist-info@achern.de





1

Chapelle gothique Saint-Nicolas

La chapelle, populairement connue sous le nom de « Klauskirchl », est le plus ancien bâtiment d'Achern (8. + 13. siècle) et l'emblème de la ville.

Hauptstraße 11, 77855 Achern

 Adlerplatz



2

IMusée „Illenau-Arkaden“ et cimetière

Découvrez en multimédia l'histoire mouvementée d'Illenau et d'impressionnants monuments funéraires et des arbres exotiques au cimetière.

Illenauer Allee 75, 77855 Achern

 Museum: Illenau

 Friedhof: Eichelbergsiedlung



3

Aire de jeux d'aventure dans le jardin de la ville

Le terrain de jeux d'aventure pour les enfants de 6 à 14 ans est une véritable pépite. Il est connu pour ses superbes jeux et son bel emplacement dans le jardin public.

Am Stadtgarten, 77855 Achern

 Adlerplatz

Découvrez le sentier de randonnée labélisé « Sagenhaftes Alpirsbach », le monastère, le cinéma Subiaco, le musée de la brasserie, le musée d'histoire de la ville, l'atelier de verrerie, l'atelier de confiserie, le musée d'impression et le lac artificiel « Kleine Kinzig ».

Alpirsbach City Information

Krähenbadstr. 2, 72275 Alpirsbach · Tel. (+49) 7444/ 9516 281
stadt-info@alpirsbach.de



4


Monastère d'Alpirsbach

Possibilité de visites guidées du monastère et de son musée. Concerts dans le cloître et l'abbaye et cinéma en plein air au jardin (août).

Klosterplatz 1, 72275 Alpirsbach

Alpirsbach railway station

ZOB Alpirsbach / Alternativ Alpirsbach Hetal



5

Musée de la Brasserie

Visites guidées quotidiennes de la Brauwelt avec dégustation de bière. On montrera quels mécanismes sont nécessaires au processus de brassage et comment le brassage fonctionne.

Alpirsbach railway station

ZOB Alpirsbach / Alternativ Alpirsbach Hetal



6

Réservoir d'eau potable Kleine Kinzig

Zone de loisirs locale Kleine Kinzig. Forêt-Noire Chemin d'eau (6 km) et sentier de randonnée circulaire autour du réservoir (8 km). Visites d'entreprises d'Alimentation en eau réservable sur demande.

Berneckstraße 100, 72275 Alpirsbach

Bad Peterstal-Griesbach

La première station de randonnée haut de gamme d'Allemagne, Bad Peterstal-Griesbach, propose avec ses excellents sentiers de randonnée, une symphonie de randonnée réunissant les conditions idéales pour les randonneurs et les amoureux de la nature.

Kur und Tourismus GmbH

Wilhelmstr. 2,77740 Bad Peterstal-Griesbach

Tél. (+49) 7806/ 910 00 · info@bad-peterstal-griesbach.info

www.bad-peterstal-griesbach.de



7

Symphonie de randonnée en Forêt-Noire

Randonnée agréable sur le TOP rated Pistes premium Himmelssteig, Schwarzwaldsteig, Wiesensteig, Teufelskanzelsteig. Conseil : réservez par exemple, une randonnée de plaisir ; Toutes les expériences & Dates voir site web !

Info: www.schwarzwälder-wandersinfonie.de



8

Brunnentempel « Sophienquelle »

Un joyau de l'histoire des spas qui vaut le détour, emblème de la localité, goûtez à la rafraîchissante Eau !

Conseil : Musée d'histoire de la station thermale (juste à côté) Bahnhof Bad Peterstal

 Bahnhof Bad Peterstal




9

Tour Haberer

Profitez d'une vue magnifique sur le Haberer Tour, construite en 1899 en l'honneur du Conseil médical Le Dr H. A. Haberer.

Conseil de randonnée : Teufelskanzelsteig.

  Bahnhof Bad Griesbach

Info: www.schwarzwälder-wandersinfonie.de

↑ retour

Bad Rippoldsau-Schapbach

La vallée de la Wolf, longue de 25 km, serpente le long du cours du ruisseau Wolf le long de Bad Rippoldsau-Schapbach jusqu'à Oberwolfach. Un chaleureux climat, des paysages préservés avec de nombreuses attractions naturelles caractérisent cet endroit.

Informations touristiques de Bad Rippoldsau-Schapbach :

Rathausplatz 1, 77776 Bad Rippoldsau-Schapbach

Tél. (+49) 7839/ 9199-16 · info@wolftal.de

www.wolftal.de




10

La cascade de Burgbach

La cascade de Burgbach est l'une des plus hautes cascades naturelles en chute libre d'Allemagne. Le sentier des épicuriens « Klösterle-Schleife » mène à la cascade.

Commencer par : Wanderparkplatz « Vor Burgbach » 77776 Bad Rippoldsau-Schapbach

 Bad Rippoldsau, Letztes G'stehr




11

Maison de la culture forestière

Un voyage dans le temps pour découvrir les anciennes formes d'exploitation forestière tels que des géants, des radeaux, les espèces d'arbres en Forêt-Noire, la géologie ainsi que l'apiculture.

Fürstenbergstraße 59

77776 Bad Rippoldsau-Schapbach

 Holzwald, Bäckerei






12

Alternativer Wolf- und Bärenpark

Le projet de protection des animaux offre aux ours, aux loups et aux lynx autrefois détenus dans de mauvaises conditions, un foyer adapté à leur comportement sur 10 hectares de forêts et de prairies.

Rippoldsauer Str. 36/1,

77776 Bad Rippoldsau-Schapbach

 Schapbach, Bärenpark

 retour

Baiersbronn est connu pour ses délices culinaires et ses vacances actives. Du restaurant étoilé jusqu'à l'arrêt au refuge, tout est offert. 550 km de sentiers de randonnée, plus de 400 km de pistes VTT ainsi que des circuits en vélo gravel et électrique sont à la disposition.

Baiersbronn Touristik

Rosenplatz 3, 72270 Baiersbronn · Tel. (+49) 7442/ 8414-0
info@baiersbronn.de



13

Baiersbronner Wanderhimmel® / Le paradis de la randonnée de Baiersbronn

Des sentiers célestes aux sentiers à plusieurs étapes en passant par les randonnées familiales: un réseau de plus de 550 kilomètres, dont de nombreux sentiers de randonnée certifiés, vous invite à profiter et à découvrir Baiersbronn.

  Gare de Baiersbronn



14

Baiersbronner Bikehimmel® / Le paradis du VTT de Baiersbronn

Le vaste réseau de sentiers de Baiersbronn offre quelque chose à chacun : du VTT à l'E-Bike en passant par le Gravelbike, du trail à la piste cyclable classique en passant par le chemin forestier, pour les sportifs passionnés comme pour les familles avec enfants.

  Gare de Baiersbronn



POSTALWAGEN
GRATIS
1898
PULI

15

Kulturpark Glashütte Buhlbach

Aux 18e et 19e siècles, Buhlbach abritait la plus grande verrerie de la Forêt-Noire. Embarquez pour une aventure extrêmement intéressante, un voyage dans le temps et un retour dans le passé.

Schliffkopfstr. 46, 72270 Baiersbronn

 Buhlbach Glashütte

Bühl s'étend du Rhin jusqu'à la Haute Route de la Forêt-Noire en passant par les vignobles. Promenez-vous dans le centre-ville animé par ses boutiques et ses cafés, faites du sport, goûtez aux délices culinaires Gourmandes et découvrez la diversité culturelle !

Tourist-Information Bühl


Hauptstr. 41, 77815 Bühl · Tél. (+49) 7223/ 935 332
tourist.info@buehl.de



16

Les Ruines du Château d'Alt-Windeck

Les ruines du château se dressent au-dessus de Bühl, d'où l'on peut admirer la plaine du Rhin. Il est possible de monter sur la tour du château construit vers 1200. Possibilité de faire une halte, Aire de jeux.


Kappelwindeckstr. 104, 77815 Bühl-Kappelwindeck
 Burg Windeck



17

Musée municipal

Le musée (partie historique datant de 1669) couvre les domaines de l'histoire de la ville, de l'histoire économique, de l'histoire religieuse et de la lithographie/photographie.


Schwanenstraße 11, 77815 Bühl
 Bühl Rathaus



18

Visite guidée de la ville


La visite de la ville, longue de 1,8 km, vous fera découvrir les monuments les plus beaux et les plus importants, les églises et les places, ainsi que les quartiers historiques de la ville.

Commencer par : Am Rathaus I, 77815 Bühl
 Bühl Rathaus

Bühlertal est situé dans une magnifique région panoramique, entre la route du vin badoise et la haute route de la Forêt-Noire. La nature, la culture, la gastronomie et le vin se combinent ici en un feu d'artifice des sens. Points forts : Open Air, journée de randonnée viticole et la vallée des 1.000 lumières.

Tourist-Information Bühlertal

Hauptstr. 92, 77830 Bühlertal · Tél. (+49) 7223/ 7101 180
info@buehlertal.de



19

Cascades de Gertelbach

Des sentiers étroits, des ponts et des passerelles, d'énormes rochers et d'imposantes cascades d'eau. Ouvert toute l'année. Circuit avec auberge forestière et terrain de jeux d'aventure. Entrée gratuite.

Départ : Parking de randonnée de Gertelbach
Gertelbachstraße, 77830 Bühlertal

Bühlertal Gertelbachstraße



20

Engelssteig

Sur des sentiers étroits à travers le vignoble historique « Engelsberg » avec des vignes en terrasses et une flore et faune aux accents méditerranéens. Variante de via ferrata avec plateforme panoramique.

Départ : Informations touristiques
Hauptstraße 92, 77830 Bühlertal

Bühlertal Schwimmbad



21

Musée Geiserschmiede

Forge à marteau historique fonctionnant à l'eau, ainsi qu'une exposition sur l'histoire locale, présentée de manière moderne. Maquette du chemin de fer de Bühlertal. Visites de groupe sur demande.

Hauptstraße 68 77830 Bühlertal

Bühlertal Schwimmbad

Info: www.museum-geiserschmiede.de

Durbach

Situé sur la Route des vins du Pays de Bade, Durbach est synonyme de vin, de gastronomie et d'hôtes merveilleux. Combiné avec des perspectives. Des sentiers de randonnée, des circuits cyclistes sinueux et un paysage incomparable, le repos au paradis peut commencer.

Tourist-Information Durbach

Tal 36, 77770 Durbach

Tél. (+49) 781/ 421 53 · info@durbach.de

www.durbach.de



22

Château et Bar à vin de Staufenberg

Le château de Staufenberg offre, avec sa terrasse aménagée, une magnifique vue sur la ville. Vue panoramique sur les montagnes de la Forêt-Noire couvertes de forêts et de vignes jusqu'en Alsace.

Staufenberg Castle, 77770 Durbach



23

Schwarzwälder Genießerpfade Sentiers gourmands de la Forêt-Noire

Vivez le plaisir de la randonnée à Durbach : nos trois sentiers de randonnée premium vous offrent des expériences de randonnée, le plaisir de la nature et des paysages magnifiques. Des vues de très haut niveau sont offertes.



24

Vin et plaisir

Le village viticole n°1 du Pays de Bade est, grâce à ses viticulteurs aux multiples talents : Durbach. Avec un total de 13 exploitations viticoles et la coopérative, chaque amateur trouvera son petit verre parfait.

↑ retour

Bienvenue dans la partie la plus sauvage de la vallée de la Murg. L'emblème de la commune du parc national est le pont historique en bois. En dehors des localités, les forêts, les lacs et les rivières offrent des expériences naturelles exceptionnelles.

Informations touristiques de Forbach à la mairie

Landstr. 27, 76596 Forbach · Tél. (+49) 07228/ 39 0
touristinfo@forbach.de




25

Barrage de Schwarzenbach

Le plus grand lac du nord de la Forêt-Noire, avec location de bateaux en été. Visite du mur possible sur inscription. Point de départ populaire pour des randonnées et des tours en VTT.

An der L83, 76596 Forbach

 Schwarzenbachtalsperre





26

Maison du Parc National de Herrenwies

L'homme et sa relation avec la forêt sont au centre de la petite exposition permanente. Pour cela, une écurie historique du 18ème siècle a été transformée à grands frais pour devenir, à côté du Centre du Parc National à Ruhestein, le deuxième point de contact pour les visiteurs de l'espace protégé.

Herrenwies 14b, 76596 Forbach

 Dorfplatz



27

Mehliskopf

Piste de bobsleigh toute l'année. Nouveau également avec des lunettes VR. En hiver : 4 téléskis avec snowpark et enneigement artificiel. En été : Jardin d'escalade avec 7 parcours, pour les groupes Team-training Teambulding, Downhill-Carts.

www.mehliskopf.de

 Mehliskopf

Freudenstadt n'offre pas seulement la plus grande place du marché d'Allemagne avec ses 50 fontaines, ses arcades et son église Winkelhaken, mais aussi des expériences liées à la nature et au sport.

Freudenstadt Tourismus


Marktplatz 64, 72250 Freudenstadt · Tél. (+49) 7441/ 864 730
touristinfo@freudenstadt.de



28

Tournée d'écoute du géant du sapin

Grâce à notre audioguide, découvrez le plus grand sapin de la Forêt-Noire, des tapis de mousse et de superbes panoramas. Sur le parcours de randonnée, des cabanes rustiques invitent à la détente.


Départ : Marktplatz 64, 72250 Freudenstadt
 Marktplatz Stadthaus



29

Panorama-Bad

Piscine sportive et ludique avec tour de toboggan, espace pour les tout-petits, Espace sauna, espace vitalité et Piscine en plein air avec vue fantastique.


Panorama-Bad, Ludwig-Jahn-Straße 60
72250 Freudenstadt
 Panoramabad



30

Musée de l'aventure Experimenta

Une véritable expérience pour toute la famille au cœur de la ville ! Ici, la participation et l'expérimentation des jeunes et des moins jeunes est souhaitée. Passez nous voir !

Erlebnismuseum Experimenta
Musbacher Str. 5, 72250 Freudenstadt
 Marktplatz Stadthaus

Que ce soit pour le bien-être, les randonnées à travers les forêts et les vallées ou le shopping au centre-ville : L'offre de loisirs et de détente est importante. Il y a des pistes cyclables pour les familles et pour les VTTistes, une piscine thermale et beaucoup de culture.

Bureau des citoyens avec des informations sur la ville


Hauptstr. 71, 76571 Gaggenau · Tél. (+49) 7225/ 962-444
stadt-info@gaggenau.de



Musée Unimog

C'est ici que l'on peut découvrir le monde de l'Unimog. Les éléments interactifs et le parcours aventure garantissent le plaisir de toute la famille.

An der B462, 76571 Gaggenau


 Bad Rotenfels Schloss



Rotherma

Pour faire une pause, le centre thermal de 5 000 mètres carrés avec son univers salin et son parc de saunas avec une piscine unique en son genre et son parc de saunas avec une piscine unique en son genre vous attendent.

Badstr. 9, 76571 Gaggenau

 Bad Rotenfels train station/Rotherma



Découvrez l'histoire de la vallée de la Murg lors d'une randonnée

Ceux qui souhaitent marcher sur les traces du margrave, là où circulaient autrefois les chaises roulantes (calèches) entre Baden-Baden et Bad Rotenfels, ont le choix entre de nombreux sentiers thématiques.

Info: www.murgtal.org

Outre la vieille ville historique et ses pittoresques maisons à colombages, une promenade dans le jardin de Katz, un jardin de style baroque tardif, est une expérience tout aussi intéressante qu'une visite du parc de la station thermale au romantisme sauvage.

Tourist-Information Gernsbach

Igelbachstr. 11, 76593 Gernsbach · Tél. (+49) 7224/ 644 446
touristinfo@gernsbach.de



34

Vieille ville de Gernsbach

La vieille ville historique avec ses fortifications bien conservées invite à la flânerie. Une visite (numérique) de la ville permet de découvrir tous les bâtiments importants qui y sont.

 Gernsbach Mitte




35

Le secret de la Forêt-Noire d'Anni

Cette escape room en plein air pour les familles avec enfants existe aussi dans la vallée d'Igelbach. Avec « Anni », vous devez résoudre des énigmes épineuses – et ce sans aide numérique.

Départ : Tourist-Info Gernsbach
Igelbachstraße 11, 76593 Gernsbach

 Gernsbach Mitte



36

Kaltenbronn

La réserve naturelle est l'une des plus hautes. Il offre des sentiers de randonnée, une nature intacte et des vues magnifiques.

Point fort : Centre d'information

Infozentrum Kaltenbronn
Kaltenbronn 600, 76593 Kaltenbronn

 Haltestelle Kaltenbronn

Kappelrodeck

Situé directement sur la route des vins du Pays de Bade, le village du vin rouge est connu pour ses itinéraires de randonnée pittoresques à travers des champs de vigne denses. Des vignobles, d'innombrables distilleries excellentes et des vins de qualité supérieure hautement primés.

Tourist-Information Kappelrodeck

Hauptstr. 65, 77876 Kappelrodeck · Tél. (+49) 7842/ 802 10
tourist-info@kappelrodeck.de



37

Monument naturel « Dasenstein »

« La plus belle vue sur le vin du pays de Bade » offre des vues magnifiques sur la plaine du Rhin jusqu'à Strasbourg. Selon la légende, c'est ici que vivait la célèbre « Hex vom Dasenstein ».

Dasensteinweg, 77876 Kappelrodeck




38

Schnapsbrunnenpfad / Sentier des fontaines de schnaps

Ce sentier de randonnée gourmand de sept kilomètres relie quatre distilleries traditionnelle. Des eaux-de-vie de fruits nobles sont disponibles à la dégustation dans des « fontaines de schnaps ».

Start: Marktplatz, 77876 Kappelrodeck

 Kappelrodeck railway station



39

Kappelrodecker Hexensteig / Witches' Trail

Sur près de 18 kilomètres, vous suivez les traces de la sorcière - toujours accompagné de paysages à couper le souffle. Des vues, des haltes aménagées avec soin et des dénivelés exigeants.

Start: Zuckerbergsschloss Kappelrodeck
Grüner Winkel 60, 77876 Kappelrodeck

 Bahnhof Kappelrodeck

Lauf im Schwarzwald

La station balnéaire de Lauf, agréée par l'État, est située au pied des contreforts de la Forêt-Noire, à la sortie de la vallée de Laufbach et, détient avec ses attractions culturelles et écologiques, un charme agréable adorable et vivable.

Tourist-Information Lauf

Hauptstr. 70, 77886 Lauf · Tél. (+49) 7841/ 200 629

touristinfo@lauf-schwarzwald.de

www.lauf-schwarzwald.de



43

Alte Trotte

L'« Alte Trotte » à Alsenhof est la plus ancienne cave à vin d'Allemagne. Le joli musée de la viticulture est ouvert tous les dimanches pendant les mois d'été. Entrée gratuite.

 Rebstock




44

Les ruines du château de Neu-Windeck

Libre d'accès, Les ruines du château datant du 12ème siècle, est l'emblème de Lauf. Bien connue sous le nom de la légende du « mariage fantôme ». Découvrez dès maintenant le circuit de randonnée de l'Ortenau.

Neuwindeckstr. 8, 77886 Lauf


 Rathausplatz



45

Ziegenpfad / Sentier des chèvres

Le sentier de randonnée des chèvres de 3,5 km adapté aux enfants est indiqué depuis le centre du village. Les chèvres curieuses aiment être admirées toute la journée.

 Rathausplatz

 retour

Profitez de la douceur du climat avec ses magnifiques fruits et vignobles ou découvrez la beauté naturelle de la la Forêt-Noire sur le réseau polyvalent de randonnées pédestres et cyclables autour de Lautenbach dans la vallée du Rench.

Renchtal Tourismus GmbH – Point de Service Lautenbach
Hauptstr. 48, 77794 Lautenbach · Tél. (+49) 7802/ 9259-0
lautenbach@renchtal-tourismus.de




46

Santuaire gothique tardif « Mariä Krönung »

L'église, qui a plus de 500 ans, est un chef-d'œuvre de l'architecture, avec des sculptures en pierre uniques, des peintures sur panneaux et des autels ailés. Il y a également des visites guidées de l'église.

Hauptstr. 71, 77794 Lautenbach

 Bahnhof Lautenbach

 Kreuz



47

Chalet de sorcière sur le « Lautenbacher Hexensteig »

La maison de la sorcière conçue avec amour est située directement sur le Sohlberg, un lieu mythique et Lieu mythique directement sur le tour de rêve Le sentier des sorcières de Lautenbach.


Départ : Parking de randonnée de Sohlberg, 77794 Lautenbach



48

Erlebnispfad Mara Marienkäfer / Sentier d'aventure Mara Coccinelle

Le parcours aventure de 2,5 km adapté aux poussettes passe devant les différents habitats des insectes et des prairies de fleurs sauvages, des cours d'eau et des aires de jeux pour enfants.


 Bahnhof Lautenbach

 Kreuz

Un village historique à colombages surplombant la vallée de la Murg. Découvrez les monuments naturels comme le Grand Trou et les cascades de Laufbach ou laissez vous transporter par la magie des fresques gothiques tardives.

Tourist-Information Loffenau

Untere Dorfstr. 1, 76597 Loffenau · Tél. (+49) 7083/ 923 3-13
Gemeinde@Loffenau.de



49

Église Sainte-Croix

Découvrez dans l'église Sainte-Croix, des fresques datant de la fin du Moyen Âge et du 15ème Siècle. Vous jouirez à cette occasion du son de l'orgue, qui a été inauguré en 1856.

Obere Dorfstr. 1, 76597 Loffenau

Loffenau Marktplatz



50

Große Loffenauer Runde / Grand Circuit de Loffenau

Le sentier premium exigeant de 13 km de long part du parc thermal et monte jusqu'au légendaire Teufelsmühle, d'où l'on a une vue panoramique à 360°.

Start: Parking lot at the Kurpark

Loffenau Marktplatz



51

Le Grand Trou et les cascades de Laufbach

Le Grand Trou, les Chambres du Diable et les cascades de Laufbach sont des destinations d'excursions follement romantiques, qui offrent des spectacles naturels impressionnants.

Großes Loch: Loffenau Käppele

Laufbachwasserfälle: Loffenau Marktplatz

Située de manière panoramique et idyllique au début de la vallée de Kinzig, Lossburg séduit par ses forêts sauvages avec les plus grands sapins de la Forêt-Noire. Pour les passionnés de randonnée et de vélo, il y a des hauteurs ensoleillées et des vallées enchantées à découvrir.

Loßburg Information

Hauptstr. 46, 72290 Loßburg · Tél. (+49) 7446/ 950 460
lossburg-information@lossburg.de





52

Le pays magique du lac de Kinzig

Divers sentiers de découverte de la nature menant au lac Kinzig, à un circuit de géocaching, à l'espace des radeaux et à de nombreux endroits gourmands qui procurent aventure et détente à toute la famille.

Schömberger Str. 22, 72290 Loßburg

 Loßburg-Rodt

 Loßburg ZOB




53

Vogteiturm

En gravissant les 172 marches de la tour du Vogteiturm, haute de 35 mètres, on est récompensé par une vue imprenable sur la Forêt-Noire jusqu'au Jura souabe.

Breuningerweg/Masselstr., 72290 Loßburg

 Loßburg-Rodt

 Loßburg Rodt-Dorfplatz





54

Flößerpfad Kinzigtal / Sentier de flottage Vallée de Kinzig

Découvrez de près l'histoire du flottage du bois sur le sentier thématique le long de la Kinzig de Lossburg à Alpirsbach.

Schömberger Str., 72290 Loßburg

 Loßburg-Rodt

 Loßburg ZOB

La petite ville perle d'Oberkirch sur la route des vins de Bade, constitue la porte d'entrée de la vallée de Rench. Entouré d'un paysage de vignes et de fruits baigné de soleil, la vieille ville historique avec ses maisons à colombages et sa zone piétonne invite à la flânerie et à la détente.

Renchtal Tourismus GmbH

Bahnhofstr. 16, 77704 Oberkirch · Tél. (+49) 7802/ 82 600
info@renchtal-tourismus.de



55

Les Ruines du château de Schauenburg

Les ruines de Schauenburg, construites au 11^e siècle, surplombent la ville. De là, on a une vue magnifique sur la ville et la plaine du Rhin jusqu'à Strasbourg.

Burgstraße 29, 77704 Oberkirch



56

Oberkircher Brennersteig

Ce circuit de rêve certifié mène par d'étroits chemins forestiers, à travers des paysages idylliques de prairies, des vergers et de vignes, jusqu'à la tour Geigerskopfturm. De nombreuses distilleries jalonnent le chemin.

  Oberkirch Bahnhof (env. 1km)



57

Moosturm

La tour en grès de 21 m de haut datant de 1890 se trouve sur la pic de la montagne. elle est soutenu par l'Association de la Forêt-Noire d'Oberkirch et offre des possibilités uniques de randonnée. Vues jusqu'aux Vosges.

Départ : Wanderparkplatz Moos
Kalikutt, 77728 Oppenau

La station climatique est située dans la romantique vallée de Wolf, dans la région du parc national. Détente active et relaxation dans un paysage charmant, associés à des attractions culturelles et à une gastronomie traditionnelle, font d'Oberwolfach la destination parfaite.

Tourist-Information Oberwolfach

Schulstr. 5, 77709 Oberwolfach · Tél. (+49) 7834/ 942-0
touristinfo@oberwolfach.de



58

Mine Wenzel pour visiteurs

Une expérience passionnante et un plaisir particulier pour petits et grands ! Obtenez un aperçu unique de l'exploitation minière historique ainsi que nos semelles praticables.

Frohnbach 19, 77790 Oberwolfach
📍 Kirche/Lindenplatz



59

Lachszeit Wolfstal

Avec de nombreux panneaux d'informations et stations de multimédias les visiteurs intéressés peuvent s'informer sur l'élevage et l'importance du saumon pour la Forêt-Noire

Gelbach 1a, 77709 Oberwolfach
📍 Vor Gelbach



60

MiMa – Musée des minéraux et des mathématiques

Découvrez le monde fascinant des cristaux des minéraux et percez leurs secrets dans des installations mathématiques interactives.

Schulstraße 5, 77709 Oberwolfach
📍 Kirche/Lindenplatz

La paisible station climatique d'Oppenau est la porte d'entrée du parc national de la Forêt-Noire. La ville historique est entourée d'un d'un paysage de montagne idyllique, propice aux randonnées, par exemple sur le Maisacher Turmsteig vous invite au VTT, au parapente et à la détente.

Renchtal Tourismus GmbH · Point de service Oppenau


Rathausplatz 1, 77728 Oppenau · Tél. (+49) 7804/ 4836
oppenau@renchtal-tourismus.de



61

Buchkopfturm Oppenau

La tour de 28 m de haut avec 08 plateformes se dresse sur le Buchkopf, au-dessus d'Oppenau. Il offre de superbes vues sur la Forêt-Noire et de la Plaine du Rhin jusqu'aux Vosges.


 Zuflucht (itinéraire d'accès d'environ 4 km indiqué)



62

Ruines du monastère et cascades de la Toussaint

Situées de manière idyllique dans la vallée de la Lierbach, vous pouvez passer par le circuit des légendes qui vous permettra d'explorer l'une des plus belles cascades de la Forêt-Noire avec les ruines romantiques du monastère.


 Wasserfälle ou Allerheiligen



63

Erlebnispfad Rosi Rotkehlchen / Le sentier pour les enfants Rosi rouge-gorge

Le circuit familial de 3,5 km mène à l'aire de jeux sur la plaine par des sentiers étroits. En cours de route, vous trouverez de nombreux panneaux ludiques et informatifs sur l'avifaune locale.

 Oppenau Bahnhof

 Post

Ottenhöfen en Forêt-Noire

Le village de moulins d'Ottenhöfen en Forêt-Noire est niché au cœur de douze vallées latérales au romantisme sauvages. Située dans un paysage typique de la Forêt-Noire, cette commune du Parc national est un véritable paradis pour les randonneurs et les personnes actives.

Tourist-Information Ottenhöfen im Schwarzwald

Großmatt 15, 77883 Ottenhöfen im Schwarzwald

Tel. (+49) 7842/ 804 44 · tourist-info@ottenhoefen.de


64



Moulins historiques

Huit moulins restaurés et une forge à marteaux peut être admiré à Mühlendorf. La meilleure façon de les atteindre est de faire une randonnée sur le chemin des moulins.

Départ : Gare/Jardin public « Kurgarten »

 Bahnhof Ottenhöfen im Schwarzwald


65




Premiumweg Karlsruher Grat / Le sentier premium Karlsruher Grat

Le sentier premium polyvalent Karlsruher Grat propose, en plus de la seule via ferrata du nord de la Forêt-Noire, les fabuleuses chutes d'eau de Edelfrauengrab et des vues magnifiques.

Départ : Gare/jardins thermaux

 Ottenhöfen im Schwarzwald railway station

66



Piscine de loisirs naturels

L'idyllique piscine naturelle avec toboggan de rafting offre, en plus de la détente, des plaisirs variés pour tous les âges. Ouvert de mi-mai à mi-septembre

Hasenwald 6 · 77883 Ottenhöfen im Schwarzwald

Ottersweier

Au cœur du centre de Baden, entre la Forêt-Noire et le Rhin, se trouve la commune d'Ottersweier avec ses nombreux magasins à la ferme. Le WaldErlebnisStation Ottersweier près du Hundseck est un site à couper le souffle, Éducation à la nature et à la forêt, facilité pour petits et grands.

Gemeinde Ottersweier

Laufer Str. 18, 77833 Ottersweier



67

Tour des magasins à la ferme

Vous pourrez découvrir de charmants paysages culturels ainsi que de savoureux produits régionaux au cours de ce circuit à vélo d'environ 45 km qui traverse 7 localités et divers magasins de ferme.


 Ottersweier, Kirche



68

WaldErlebnisStation Ottersweier/ Station de découverte de la forêt à Ottersweier

La WESO et son vaste terrain permettent de vivre une expérience intense avec « l'écosystème forestier » et de jouer avec imagination dans la nature.

 Hundseck



69

Circuit historique

Voyagez à travers les différents siècles de l'histoire plus que millénaire de la commune d'Ottersweier à l'aide de 21 stations.

 Ottersweier, Kirche

Pfalzgrafenweiler

Paradis des randonneurs Weiler Wald La station climatique de Pfalzgrafenweiler est située sur un haut plateau (620 - 750 m), boisé et ensoleillé. Le site Piscine de loisirs, une piscine combinée intérieure et extérieure, vous invite à des activités sportives.

Gästeinformation Pfalzgrafenweiler

Hauptstr. 1, 72285 Pfalzgrafenweiler · Tél. (+49) 7445/ 851 827
info@pfalzgrafenweiler.de

www.pfalzgrafenweiler.de




70

Musée local d'Edelweiler

Restauration, chaque 3^e jour Dimanche et chaque 4^e jour Jeudi Ouvert tous les jours du mois, de 14h à 18h. Tableau des habitués : 2^e et dernier samedi du mois à partir de 19h30.

Misse 1, 72285 Pfalzgrafenweiler-Edelweiler

 Edelweiler Ortsmitte





71

Piscine de loisirs de Pfalzgrafenweiler

Belle piscine extérieure et intérieure, vous invite à la baignade et à la détente par toutes les températures, se sentir comme en vacances.

Panoramaweg 6, 72285 Pfalzgrafenweiler

 ZOB Pfalzgrafenweiler




72

Ruines de Mandelberg

Les ruines du château sont considérées comme l'un des monuments culturels les plus imposants de l'arrondissement de Freudenstadt. La première mention attestée remonte à l'année 1287.

72285 Pfalzgrafenweiler-Bösingen

 Bösingen, In den Herrenwiesen

 retour

Sasbach se trouve directement sur la route des vins du Pays de Bade, dans un paysage attrayant. La situation unique entre la plaine du Rhin et la haute route de la Forêt-Noire, à une altitude de 150 m à 1,164 m, offre des expériences inoubliables en matière de randonnée et de nature.

Tourist-Information Obersasbach

Schulstr. 25, 77880 Sasbach · Tél. (+49) 7841/ 686 33

tourist-info@sasbach-ortenau.de

73

Circuit AugenBlick près d'Obersasbach

Le chemin se déroule sur des sentiers étroits avec une vue à couper le souffle sur la plaine du Rhin jusqu'aux Vosges. La Grotte de Fatima vous invite à une halte contemplative.

Départ : Place de l'église à Obersasbach

 Obersasbach Ortsmitte ou Erlenbad



74

Mémorial de Turenne avec musée franco-allemand

Musée à la mémoire du maréchal Turenne. Une exposition permanente retrace l'histoire du passé franco-allemand dans la région du Rhin supérieur.

Turenneweg 24, 7 7880 Sasbach

 Sasbach Schule



75

Église Sainte-Brigitte

Les parties orientales de l'actuelle église paroissiale baroque remontent au 11^e siècle. Le relief de sainte Brigitte d'Irlande a été réalisé vers 1840.

Kirchplatz 1, 77880 Sasbach

 Sasbach Schule ou Ochsen



Ce village viticole de la Forêt-Noire offre un centre-ville classé monument historique, des pittoresques maisons à colombages et des magnifiques décorations florales. À plus de 1.000 mètres d'altitude, les vues sur la forêt et les vignobles sont à couper le souffle.

Tourist-Information Sasbachwalden

Talstr. 51, Kurhaus „Zum Alde Gott“, 77887 Sasbachwalden

Tél. (+49) 7841/ 640 798-0 · info@sasbachwalden.de




76

Cascades de Gaishöll

Il faut franchir 225 marches et 7 ponts en bois pour remonter les gorges sauvages et romantiques de Gaishöll. Notre tuyau secret pour les randonneurs et les gourmets – Une expérience pour petits et grands.

Départ : Entrée inférieure des cascades de Gaishöll, Murberg, 77887 Sasbachwalden

 Gaishölle/Sparkasse oder Bischenberg




77

Premiumwanderweg - Alde Gott Panoramarunde / Circuit panoramique Alde Gott

Le sentier des gourmets fait le tour de Sasbachwalden en passant par des vignobles ensoleillés, des prairies et des forêts fraîches, avec des panoramas uniques. S'arrêter en chemin et savourer.

Départ : Entrée inférieure des cascades de Gaishöll, Murberg, 77887 Sasbachwalden

 Gaishölle/Sparkasse



78

Fontaine de schnaps de Sasbachwalden

Deux circuits de randonnée (8+12 km) permettent de découvrir les plus beaux coins et les distillateurs locaux. Eaux-de-vie, liqueurs et cidre issus de l'arboriculture locale.

Start: Kurpark/Kurhaus, 77887 Sasbachwalden

 Gaishölle/Sparkasse

Seebach

Le village propose des activités de loisirs variées telles que le lac Mummel, le Hornisgrinde, le centre du parc national, des moulins à eau, des distilleries ainsi que la mine d'argent, deux sentiers de randonnée premium et des refuges de montagne exploités.

Tourist-Information Seebach

Ruhesteinstr. 21, 77889 Seebach · Tél. (+49) 07842/ 948 320
tourist-info@seebach.de

79



Mummelsee

Destination d'excursion populaire sur la Haute Route de la Forêt-Noire avec hôtel, pédalo, boutiques de la Forêt-Noire, fabrication de pain de démonstration au four à bois, aire de jeux en forêt et circuit accessible aux personnes handicapées.

Schwarzwaldhochstr. 11, 77889 Seebach

Mummelsee

80



Hornisgrinde

Tour d'observation du Hornisgrinde avec vue panoramique à 1 164 m d'altitude, refuge de la Grinde avec restauration, tour de Bismarck et sentier de la Grinde sur le site unique du Hornisgrinde.

Hornisgrinde, 77889 Seebach

Hornisgrinde Turm

81



WasserMühlenTechnik-Weg / Sentier technique des moulins à eau

Ce sentier de randonnée familial avec des aires de jeux et de repos relie le moulin de Vollmer, le moulin de Deckerhof et le moulin de Buhnefronze.

Départ : Mummelseehalle/Kurpark, 77889 Seebach

Seebach Ortsmitte

Weisenbach se trouve au milieu de la vallée de la Murg, au romantisme sauvage. De belles vallées latérales, comme celles du Latschigbach ou du Füllenbach, avec leurs cabanes de foin tyroliennes, invitent à une excursion dans la nature et à de nombreuses randonnées pédestres ou en VTT.

Tourist-Information im Rathaus

Hauptstr. 3, 76599 Weisenbach · Tél. (+49) 07224/ 9183-0
buergermeisteramt@weisenbach.de





82

Salle du patrimoine dans l'ancienne grange d'îmière

Ce petit musée expose des objets de la vie rurale. La pièce maîtresse de l'exposition est la reproduction fidèle et entièrement fonctionnelle d'une scierie.

Kelterstr. 7, 76599 Weisenbach


 Weisenbach Bahnhof



83

Chapelle de Wendelinus

La chapelle située sur un promontoire rocheux est considérée comme l'emblème de la commune. Elle compte parmi anciens monuments de l'arrondissement de Rastatt et a été mentionnée pour la première fois dans un document de 1404.


 Weisenbach railway station



84

Piscine Latschig

Située dans un cadre idyllique, elle offre une piscine de 50 mètres avec plongeur, un bassin pour non-nageurs avec plongeur, un bassin pour non-nageurs avec toboggan aquatique et une pataugeoire pour les plus petits.

 Weisenbach railway station

On y trouve des vues magnifiques sur la Haute Route de la Forêt-Noire, beaucoup de nature sauvage, des refuges rustiques pour le casse-croûte et une gastronomie de pointe. Des sentiers gourmands et des pistes cyclables variées garantissent le pur plaisir des loisirs.

Landratsamt Freudenstadt

Herrenfelder Str. 14, 72250 Freudenstadt · Tel. (+49) 7441/ 920 1905
tourismus@kreis-fds.de



40

Landerleben / La vie à la campagne

Loisirs ruraux avec balades à dos d'âne, Labyrinthe de maïs, savonnerie, fumoir de jambon, Aventures à la ferme et chevaux islandais, sans oublier un ancien moulin avec scie à cadre.

www.landerleben.de



41

Refuges et cabanes de randonneurs

28 refuges et cabanes de randonnée vous invitent à déguster des casse-croûte maison de la Forêt-Noire, à profiter de vues fantastiques et à faire de merveilleuses haltes de randonnée.

www.kreis-fds.de



42

Gâteau de la Forêt-Noire

Les gâteaux au kirsch de la Forêt-Noire, fabriqués traditionnellement à la main sont délicieux dans plus de 40 pâtisseries et cafés. Recette incluse.

www.kreis-fds.de


Parc National de la Forêt-Noire

Le premier parc national du Bade-Wurtemberg s'étend sur environ 10.000 hectares entre Baden-Baden et Freudenstadt. La devise est « laisser la nature suivre son cours » et la forêt peut redevenir un brin plus sauvage. Découvrez cette nature sauvage en pleine croissance.

Parc National de la Forêt-Noire

Schwarzwaldhochstr. 2 · 77889 Seebach · Tel. (+49) 7449 - 92998 0
info@nlp.bwl.de

www.nationalpark-
schwarzwald.de




85

Centre du parc national de Ruhestein

Vous trouverez ici une exposition interactive, un cinéma, le pont vers la nature sauvage avec une tour d'observation ainsi qu'un bureau d'information touristique avec boutique.

Ruhestein 1 · 72270 Baiersbronn

Nationalparkzentrum Ruhestein




86

Lothar- und Spechtpfad / Sentier Lothar et sentier des pics

Découvrez comment la nature s'est développée sans intervention humaine depuis 1999 après l'ouragan « Lothar ». Le court parcours circulaire passe par des passerelles, des échelles et des escaliers.

Parking Lotharpfad (B500)

Lotharpfad



87

Wildnis- und Luchspfad

Le sentier sauvage traverse la forêt sur des troncs, des pierres et des racines. Sur le Lynx Trail, vous pouvez vous sentir comme un chat sauvage à l'affût à différentes stations.

Bühlerhöhe/ Plättig (B500)

Bühlerhöhe Plättig

↑ retour

Nationalparkregion

Schwarzwald

Vielfalt. Viel Wald. Viel Herz.

Découvrir. Explorer. Expérimenter.

Autour du parc national de la Forêt-Noire, qui s'étend sur plus de 10 000 hectares, 27 villages ont uni leurs forces pour constituer la région du parc national. Leur objectif est de rendre la région accessible à tous, de manière durable et expérientielle :

De la tour d'observation au parc animalier, de la cascade impétueuse au lac mystérieux, les expériences de la nature varient. En plus du vaste réseau de sentiers de randonnée, un large éventail d'activités ludiques et sportives qui comprend plusieurs centaines de kilomètres de pistes cyclables et de VTT. Défis sportifs, circuits de découverte aventureux pour petits et grands ou sentiers de randonnée accessibles aux personnes à mobilité réduite : la région du parc national de la Forêt-Noire offre une multitude d'expériences à ne pas manquer.

Informations touristiques de la Région du Parc national de la Forêt-Noire

Ruhestein 1
72270 Baiersbronn
Téléphone : (+49) 7442/ 180 16-20

service@nationalparkregion-schwarzwald.de
www.nationalparkregion-schwarzwald.de



Le mouvement commence dans l'esprit !

Les 27 villes de la région du parc national de la Forêt-Noire sont facilement accessibles en bus et en train. Essayez-le : Utilisez les transports en commun pour vous y rendre

Venez, déplacez-vous et descendez

Temps de trajet des bus régionaux

Mai – octobre :

8h00 – 20h00

tous les jours

horaire

Novembre – avril :

10h00 – 18h00 du lundi au vendredi

2 heures Sam – Dim · horaire

Informations sur les horaires



www.nationalparkregion-schwarzwald.de/Anreise

www.efa-bw.de

www.bwegt.de



Bon à savoir :

Lorsque vous vous inscrivez auprès de votre hôte, vous recevrez la carte d'hôte KONUS Forêt-Noire. Pendant la durée de votre séjour, c'est votre billet gratuit pour le bus et le train dans toute la région de vacances de la Forêt-Noire. Vous ne payez que la taxe de séjour habituelle.

Découvrez toute la diversité de la région du parc national de la Forêt-Noire en bus et en train !

IMPRESSUM

Éditeur :

Nationalparkregion Schwarzwald GmbH

Rosenplatz 3/1

72270 Baiersbronn

Téléphone : (+49) 7442/ 180 160

info@nationalparkregion-schwarzwald.de

www.nationalparkregion-
schwarzwald.de

Photos :

Baiersbronn Touristik/Max Günter · Baiersbronn Touristik/Tim Eberhardt · Carlo Saup · Carmen Richter · Christian Wolf Clipdealer · compusign Joachim Gerstner · Daniel Mueller/Nationalpark Schwarzwald · Gallinat · Gemeinde Forbach · Gemeinde Kappelrodeck · Gemeinde Lauf · Gemeinde Loffenau · Gemeinde Oberwolfach · Gemeinde Weisenbach · Heike Butschkus · Hubert Grimmig · Janine Hermann · Jigal Fichtner · Joachim Gerstner · Jonas Fartaczek Joerg Schumacher · Judith Feuerer · KTG Bad Peterstal-Griesbach · Landkreis Freudenstadt · Loßburg Information · Luis Scheuermann/Nationalpark Schwarzwald · Manfred Huber · Melanie Mußler Freudenstadt Tourismus · Manuel Glaser · Nationalpark Schwarzwald · Peter Bender · Peter Jülg · Renchtal Tourismus GmbH/Steffen Birk · Schwarzwald Tourismus/Chris Keller · Stadt Alpirsbach · Stadt Gernsbach · Stefan Kuhn Photography · Steffen Birk · Steffen Egly · Thomas Dobrzewski · Tourist-Information Achern · Tourist-Information Bühl · Tourist-Information Bühlertal · Tourist-Information Durbach · Tourist-Information Kappelrodeck · Tourist-Information Obersasbach · Tourist-Information Ottenhöfen · Tourist-Information Sasbachwalden · Tourist-Information Seebach · TMBW Düpper · Unimog Museum Jan Bürgermeister · Ulrike Klumpp · Winfried Rothermel · Wolfstal Tourismus

Production totale :

Digitale Kartografie Frank Ruppenthal GmbH

Départ :

Janvier 2025

↑ retour