Nationalparkregion Schwarzwald

Descubra la gran diversidad de destinos atractivos de excursiones.

www.nationalparkregion-schwarzwald.de

Lleno de sentidos.
Lleno de naturaleza.
Lleno de experiencias.

SCHWARZWALD

Black Forest

Nationalparkregion Schwarzwald

LEYENDA

Zona núcleo del Parque Nacional

Frontera externa de la Región del Parque Nacional

---

12 Escapadas para amantes de la naturaleza

23 Escapades para activos

8 Escapades para gourmets

15 Escapades para familias

7 Escapades para amantes de la cultura

SCHWARZWALD GRATIS PLUS

Gratis con la tarjeta Schwarzwald Plus

El índice

Simplemente haga clic en los lugares o números de los destinos turísticos que le interesen y obtenga más información sobre ellos.

www.nationalparkregion-schwarzwald.de

Achern (1, 2, 3) 4
Alpirsbach (4, 5, 6) 5
Bad Peterstal-Griesbach (7, 8, 9) 6
Bad Rippoldsau-Schapbach (10, 11, 12) 7
Baiersbronn (13, 14, 15) 8
Bühl (16, 17, 18) 9
Bühlertal (19, 20, 21) 10
Durbach (22, 23, 24) 11
Forbach (25, 26, 27) 12
Freudenstadt (28, 29, 30) 13
Gaggenau (31, 32, 33) 14
Gernsbach (34, 35, 36) 15
Kappelrodeck (37, 38, 39) 16
Lauf im Schwarzwald (43, 44, 45) 17
Lautenbach (46, 47, 48) 18
Loffenau (49, 50, 51) 19
Loßburg (52, 53, 54) 20
Oberkirch (55, 56, 57) 21
Oberwolfach (58, 59, 60) 22
Oppenau (61, 62, 63) 23
Ottenhöfen im Schwarzwald (64, 65, 66) 24
Ottersweier (67, 68, 69) 25
Pfalzgrafenweiler (70, 71, 72) 26
Sasbach (73, 74, 75) 27
Sasbachwalden (76, 77, 78) 28
Seebach (79, 80, 81) 29
Weisenbach (82, 83, 84) 30
Distrito de Freudenstadt (40, 41, 42) 31
Parque Nacional de la Selva Negra (85, 86, 87) 32
Informaciones 33, 34, 35

Achern

Frente al imponente telón de fondo del monte Hornisgrinde se encuentra Achern, la ciudad de las compras con alma. Experimente la diversidad: pasear, hacer senderismo, montar en bicicleta, asistir a fiestas tradicionales y disfrutar de la cultura.

Achern Tourist Information
Rathaus Am Markt, Rathausplatz 1, 77855 Achern
Tel. (+49) 7841/ 642 1900 · tourist-info@achern.de

www.achertal.de

Capilla gótica de San Nicolás

La capilla, conocida popularmente como «Klauskirchl», es el edificio más antiguo de Achern (fue construida entre los siglos VIII y XIII) y es un emblema de la ciudad.

Hauptstraße 11, 77855 Achern
Ⓗ Adlerplatz

Museo de Illenau-Arkaden y cementerio de Illenau

Museo: una nueva experiencia multimedia de la agitada historia de Illenau. Cementerio: monumento cultural impresionante con tumbas históricas y árboles exóticos.

Illenauer Allee 75, 77855 Achern
Ⓗ Museum: Illenau
Ⓗ Friedhof: Eichelbergsiedlung



Zona de juegos en el parque municipal

La zona de juegos para niños de entre 6 y 14 años es una recomendación especial en la región. Es famosa por sus magníficos aparatos de juegos y su buena ubicación en el parque municipal.

Am Stadtgarten, 77855 Achern
Ⓗ Adlerplatz

↑ back

Alpirsbach

Descubra la ruta de senderismo de calidad «El legendario Alpirsbach», el complejo monástico histórico, el museo de la cervecería, el museo de historia local, el taller de soplado de vidrio, la pastelería con demostraciones y el embalse del río Kleine Kinzig.

Alpirsbach City Information
Krähenbadstr. 2, 72275 Alpirsbach · Tel. (+49) 7444/ 9516 281
stadt-info@alpirsbach.de

www.alpirsbach.de

4

Complejo histórico del monasterio

Es posible acudir a visitas guiadas al complejo del monasterio y al museo. Conciertos en claustros y monasterios y cine al aire libre en Kreuzgarten (durante agosto).

Klosterplatz 1, 72275 Alpirsbach
Alpirsbach estación
ZOB Alpirsbach / Alternativa: Alpirsbach Hetal



5

Museo de la cerveza

Visitas guiadas diarias por el mundo cervecero con degustación de cerveza. Les mostrarán qué pasos son necesarios para el proceso de elaboración de la cerveza y cómo se desarrolló la elaboración de cerveza.

Alpirsbach estación
ZOB Alpirsbach / Alternativa: Alpirsbach Hetal



6

Ruta de senderismo de calidad «El legendario Alpirsbach»

Descubre una de las rutas de senderismo más bonitas de Alpirsbach y, durante esta ruta con magníficas vistas, aprende más sobre los oficios artesanales tradicionales. Longitud: 14,8 km; duración: 4,5 horas.

Alpirsbach estación o ZOB Alpirsbach

↑ back

Bad Peterstal-Griesbach

La primera estación de senderismo prémium de Alemania, ofrece las condiciones ideales para los excursionistas y los amantes de la naturaleza con sus excelentes rutas de senderismo prémium de la Sinfonía de Senderismo de la Selva Negra.

Kur und Tourismus GmbH
Wilhelmstr. 2,77740 Bad Peterstal-Griesbach
Tel. (+49) 7806/ 910 00 · info@bad-peterstal-griesbach.info

www.bad-peterstal-griesbach.de



Schwarzwälder Wandersinfonie

Disfrute del senderismo por los senderos prémium de primera categoría Himmelssteig, Schwarzwaldsteig, Wiesensteig y Teufelskanzelsteig.
Recomendación: reserve, por ejemplo, una ruta de senderismo gastronómico. ¡Todas las experiencias y fechas están en la página web!

Información: www.schwarzwälder-wandersinfonie.de

Templo de la fuente «Sophienquelle»

Vale la pena visitar la joya de la historia del balneario, un emblema del lugar. ¡Pruebe el agua refrescante!
Recomendación: Museo de la historia del balneario (al lado)

Bad Peterstal estación



Torre Haberer

Disfrute de las hermosas vistas de la Torre Haberer, construida en 1899 en honor al consejero médico el doctor H. A. Haberer. Sugerencia de senderismo: Teufelskanzelsteig.

Bad Griesbach estación

Información: www.schwarzwälder-wandersinfonie.de

↑ back

Bad Rippoldsau-Schapbach

El „Wolftal“ (Valle de Lobo), de 25 km de longitud, se abre paso a lo largo del curso del arroyo Wolf desde Bad Rippoldsau-Schapbach hasta Oberwolfach. El clima es templado y los paisajes virgenes con muchos atractivos naturales caracterizan el lugar.

Tourist-Information Bad Rippoldsau-Schapbach
Rathausplatz 1, 77776 Bad Rippoldsau-Schapbach ·
Tel. (+49) 7839/ 9199-16 · info@wolftal.de

www.wolftal.de

Cascada de Burgbach

La cascada de Burgbach es una de las cascadas naturales de caída libre más altas de Alemania. La ruta gastronómica «Klösterle-Schleife» le llevará hasta la cascada. Inicio: Aparcamiento para senderistas «Vor Burgbach»

77776 Bad Rippoldsau-Schapbach
Ⓗ Bad Rippoldsau, Letztes G'stehr



Casa de la Cultura Forestal

Aquí puede viajar en el tiempo a las antiguas formas de gestión forestal como los árboles gigantes, las balsas, las especies diversas de árboles en la Selva Negra, la geología del valle y la apicultura.
Fürstenbergstraße 59,
77776 Bad Rippoldsau-Schapbach
Ⓗ Holzwald, Bäckerei

Parque alternativo de lobos y osos

El proyecto de protección animal otorga a osos, lobos y linces que vivían en malas condiciones un hogar adecuado en 10 hectáreas de bosques y praderas.

Rippoldsauer Str. 36/1,
77776 Bad Rippoldsau-Schapbach
Ⓗ Schapbach, Bärenpark

↑ back

Baiersbronn

Baiersbronn destaca por su gastronomía y sus vacaciones en plena naturaleza. Desde restaurantes con estrellas Michelin hasta refugios de montaña, ofrece opciones para todos. Para los amantes del deporte, hay 550 km de senderos y más de 400 km de rutas de bicicleta de montaña.

Baiersbronn Touristik
Rosenplatz 3, 72270 Baiersbronn · Tel. (+49) 7442/ 8414-0
info@baiersbronn.de

www.baiersbronn.de



Baiersbronner Wanderhimmel® /
Paraíso del senderismo de Baiersbronn

Numerosas rutas de senderismo homologadas, 11 rutas de bicicleta de montaña y recorridos de gravel y bicicleta eléctrica que invitan a disfrutar y descubrir. Ya sea en bicicleta o a pie, el lema en Baiersbronn es: «Descubramos juntos la naturaleza».

Baiersbronn estación

Baiersbronner Bikehimmel ®/
Paraíso del bicicleta de Baiersbronn

Las numerosas rutas ciclistas ofrecen mejores oportunidades para todos: Desde bicicletas de montaña y de gravilla hasta bicicletas eléctricas. Disfrute del ciclismo, ya sea un deportista entusiasta o una familia con niños.

Baiersbronn estación

Parque cultural Glashütte Buhlbach

En los siglos XVIII y XIX, Buhlbach fue el hogar del taller de vidrio más importante de la Selva Negra. Embárquese en un viaje en el tiempo extremadamente interesante de vuelta al pasado.

Schliffkopfstr. 46, 72270 Baiersbronn
Buhlbach Glashütte

↑ back

Bühl

Bühl se extiende sobre viñedos, desde el Rin hasta la Carretera Alta de la Selva Negra. ¡Pasee por el animado centro de la ciudad, con tiendas y cafeterías, practique deportes, pruebe las delicias culinarias y descubra la diversidad cultural!

Tourist-Information Bühl
Hauptstr. 41, 77815 Bühl · Tel. (+49) 7223/ 935 332
tourist.info@buehl.de

www.buehl-buehlertal-ottersweier.de



Ruinas del castillo antiguo de Windeck

En lo alto de Bühl se encuentran las ruinas del castillo, desde las que se puede ver el valle del Rin. Se puede subir a la torre del castillo y hay paradas de descanso y un parque infantil.

Kappelwindeckstr. 104,
77815 Bühl-Kappelwindeck
Ⓗ Burg Windeck



Museo de la ciudad

El museo (parte histórica que data de 1669) abarca las áreas de la historia de la ciudad, la historia económica, la historia de la religión, la litografía y la fotografía.

Schwanenstraße 11, 77815 Bühl
Ⓗ Bühl Rathaus



Recorrido por la ciudad

El recorrido por la ciudad, de 1,8 km de longitud, le llevará a los monumentos más bellos e importantes, a iglesias y plazas y a través de los barrios históricos de la ciudad.

Inicio: Am Rathaus I, 77815 Bühl

Ⓗ Bühl Rathaus

↑ back

Bühlertal

Bühlertal está situado en un emplazamiento panorámico maravilloso entre la Ruta del Vino (Weinstraße) de Baden y la Carretera Alta de la Selva Negra. Aquí, la naturaleza, la cultura, las delicias culinarias y el vino se unen para crear un espectáculo de fuegos artificiales de los sentidos.

Tourist-Information Bühlertal
Hauptstr. 92, 77830 Bühlertal · Tel. (+49) 7223/ 7101 180
info@buehlertal.de

www.buehl-buehlertal-ottersweier.de



19

Cascadas de Gertelbach

Caminos estrechos, puentes, pasarelas, rocas enormes y cascadas imponentes. Abiertas durante todo el año. Ruta circular con posada forestal y zona de juegos. Entrada gratuita.

Inicio: Wanderparkplatz Gertelbach

Gertelbachstraße, 77830 Bühlertal
Ⓗ Bühlertal Gertelbachstraße



20

Engelssteig

Por senderos estrechos a través del histórico viñedo «Engelsberg», con terrazas de viñedos y flora y fauna de estilo mediterráneo. Variante de vía ferrata con plataforma panorámica.

Inicio: Tourist-Information
Hauptstraße 92, 77830 Bühlertal
Ⓗ Bühlertal Schwimmbad

21

Museo Geiserschmiede

Histórico molino de martillos accionado por agua y exposición moderna sobre la historia local. Maqueta de ferrocarril de Bühlertal. Visitas guiadas para grupos previa solicitud.

Hauptstraße 68 77830 Bühlertal
Ⓗ Bühlertal Schwimmbad
Info: www.museum-geiserschmiede.de

↑ back

Durbach

Durbach se encuentra en la Ruta del Vino de Baden y es sinónimo de vino, gastronomía y unos anfitriones maravillosos. Con unas vistas magníficas, rutas de senderismo, carriles bici y un paisaje incomparable, aquí pueden comenzar unas vacaciones relajantes en el paraíso.

Tourist-Information Durbach
Tal 36, 77770 Durbach
Tel. (+49) 781/ 421 53 · info@durbach.de

www.durbach.de

22

Castillo y bodega de Staufenberg

El castillo de Staufenberg ofrece una vista panorámica magnífica de las montañas de la Selva Negra, cubiertas de bosques, y de los viñedos hasta Alsacia desde la terraza del castillo, abierta al público.

Schloss Staufenberg, 77770 Durbach

23

Rutas gastronómicas de Durbach

Puro placer de senderismo en la hermosa localidad de Durbach: además de senderos suaves o exigentes, las tres rutas de senderismo premium ofrecen el disfrute activo de la naturaleza, unas vistas maravillosas y oasis de tranquilidad al más alto nivel.

24

Vino y disfrute

Durbach es el principal pueblo vinícola de Baden gracias a su diversidad de viticultores. Con un total de 13 bodegas y la cooperativa, los paladares más exquisitos encontrarán su bebida perfecta.

↑ back

Forbach

Bienvenidos a la parte más salvaje del valle de Murg. El emblema de este municipio del parque nacional es el puente de madera histórico, uno de los más grandes de su clase en Europa. Aparte de los pueblos, también los bosques, lagos y ríos ofrecen experiencias extraordinarias en la naturaleza.

Tourist-Information Forbach
Landstr. 27, 76596 Forbach · Tel. (+49) 07228/ 39 0
touristinfo@forbach.de

www.forbach.de

Presa de Schwarzenbach

Es el lago más grande del norte de la Selva Negra. En verano se pueden alquilar barcos. Es posible visitar la muralla con cita previa. Punto de partida habitual de rutas de senderismo y BTT.

An der L83, 76596 Forbach
Ⓗ Schwarzenbachtalsperre



Centro del Parque Nacional de Herrenwies

La pequeña exposición permanente se centra en el hombre y su relación con el bosque. Un histórico establo de caballos del siglo XVIII ha sido ampliamente reconvertido para ofrecer información sobre la zona protegida.

Herrenwies 14b, 76596 Forbach
Ⓗ Dorfplatz



Mehliskopf

Durante todo el año hay carreras de bobsleigh. Ahora también con gafas de realidad virtual. En invierno: 4 remontes con parque de nieve e innivación. En verano: jardín de escalada con 7 recorridos y los carros de descenso.

www.mehliskopf.de
Ⓗ Mehliskopf

↑ back

Freudenstadt

Freudenstadt no solo tiene la plaza de mercado más grande de Alemania con 50 fuentes, soportales y la iglesia de Winkelhaken, sino también experiencias naturales y deportivas.

Freudenstadt Tourismus
Marktplatz 64, 72250 Freudenstadt · Tel. (+49) 7441/ 864 730
touristinfo@freudenstadt.de

www.freudenstadt.de

Tour de audio de los Gigantes de los Abetos

Descubra con nuestra audioguía el abeto más grande de la Selva Negra, alfombras de musgo y vistas maravillosas. Las cabañas rústicas a lo largo de la ruta invitan a quedarse.

Inicio: Marktplatz 64, 72250 Freudenstadt
Ⓗ Marktplatz Stadthaus

Panorama-Bad

Piscina deportiva y de ocio con torre de toboganes, zona para niños pequeños, zona de sauna, zona de vitalidad y piscina exterior con vistas fantásticas.

Panorama-Bad, Ludwig-Jahn-Straße 60
72250 Freudenstadt
Ⓗ Panoramabad

Museo interactivo Experimenta

¡Una auténtica experiencia para toda la familia en medio de la ciudad! Pequeños y mayores son bienvenidos a participar e interactuar con el museo. ¡Venga cuando quiera!

Erlebnismuseum Experimenta
Musbacher Str. 5, 72250 Freudenstadt
Ⓗ Marktplatz Stadthaus

↑ back

Gaggenau

Ya sea bienestar, senderismo por bosques y valles o compras en el centro de la ciudad: la oferta de ocio y recreación es enorme. Hay carriles bici para familias y ciclistas de montaña, piscinas idílicas al aire libre, un balneario termal y mucha cultura.

Oficina de atención al ciudadano y turismo
Hauptstr. 71, 76571 Gaggenau · Tel. (+49) 7225/ 962-444
stadt-info@gaggenau.de

www.gaggenau.de

Museo Unimog

Aquí podrá descubrir el mundo Unimog. Los elementos interactivos y el recorrido de aventura garantizan la diversión de toda la familia.

An der B462, 76571 Gaggenau
Bad Rotenfels Schloss



Rotherma

Tómese un respiro en el spa termal de 5000 metros cuadrados, con su mundo de sal y su parque de saunas, que incluye una sauna excepcional de roca y una gruta de hielo.

Badstr. 9, 76571 Gaggenau
Bad Rotenfels estación/Rotherma

Descubrir la naturaleza y la ciudad a pie

Casi 500 kilómetros de rutas de senderismo invitan a dar paseos y hacer excursiones. Por senderos en su mayoría llanos y con magníficos miradores, se pueden descubrir los valles laterales y el impresionante paisaje de la Selva Negra. Diversas rutas temáticas permiten conocer la historia de Gaggenau.

↑ back

Gernsbach

Además del casco histórico, con sus pintorescas casas de entramado de madera, pasear por el jardín Katz (Katz'schen Garten), un jardín de estilo barroco tardío ubicado directamente en el Murg, es toda una experiencia, al igual que visitar los románticos jardines del balneario.

Tourist-Information Gernsbach
Igelbachstr. 11, 76593 Gernsbach · Tel. (+49) 7224/ 644 446
touristinfo@gernsbach.de

www.gernsbach.de



Casco antiguo de Gernsbach

El casco antiguo, con sus fortificaciones bien conservadas, invita a quedarse. Un recorrido (digital) por la ciudad le mostrará todos los edificios importantes.

Gernsbach Mitte

Annis Schwarzwaldgeheimnis
El secreto de la Selva Negra de Anni

En Igelbachtal también puede visitar esta escape room al aire libre para familias con niños. Con la ayuda de «Anni», el objetivo será resolver rompecabezas complicados sin usar la tecnología.

Inicio: Tourist-Info Gernsbach
Igelbachstraße 11, 76593 Gernsbach
Gernsbach Mitte



Kaltenbronn

La reserva natural es una de las zonas de turberas más altas de Alemania, y ofrece rutas de senderismo, naturaleza virgen y vistas excelentes.
Atracción principal: centro de información

Infozentrum Kaltenbronn
Kaltenbronn 600, 76593 Kaltenbronn
Haltestelle Kaltenbronn

↑ back

Kappelrodeck

Situado directamente en la Ruta del Vino de Baden, este pueblo vinícola es conocido por sus pintorescas rutas de senderismo a través de viñedos densamente arbolados, sus innumerables y excelentes destilerías y sus vinos galardonados.

Tourist-Information Kappelrodeck
Hauptstr. 65, 77876 Kappelrodeck · Tel. (+49) 7842/ 802 17 12
tourist-info@kappelrodeck.de

www.achertal.de

37

Monumento natural «Dasenstein»

«El mirador vinícola más hermoso de Baden» ofrece vistas espectaculares del valle del Rin hasta Estrasburgo. Según la leyenda, aquí habitaba la famosa «Bruja de Dasenstein».

Dasensteinweg, 77876 Kappelrodeck

38

Schnapsbrunnenpfad

El sendero gastronómico de siete kilómetros de longitud conecta cuatro destilerías agrícolas tradicionales. En las «fuentes de aguardiente» (Schnapsbrunnen) se pueden degustar muestras de los mejores aguardientes de frutas.

Inicio: Marktplatz, 77876 Kappelrodeck
Ⓗ Kappelrodeck railway station

39

Kappelrodecker Hexensteig / Sendero de las Brujas

En casi 18 kilómetros, seguirá los pasos de la bruja, siempre acompañado de vistas impresionantes, estaciones de descanso diseñadas con cariño y desniveles desafiantes.

Inicio: Zuckerbergschloss Kappelrodeck
Grüner Winkel 60, 77876 Kappelrodeck
Ⓗ Bahnhof Kappelrodeck

↑ back

Lauf im Schwarzwald

Lauf, una localidad de descanso reconocida por el Estado, se encuentra al pie de la zona de colinas de la Selva Negra, en la desembocadura del valle de Laufbach. Posee un encanto agradable y atractivo gracias a sus puntos de interés culturales y ecológicos.

Tourist-Information Lauf
Hauptstr. 70, 77886 Lauf · Tel. (+49) 7841/ 200 629
touristinfo@lauf-schwarzwald.de

www.lauf-schwarzwald.de

Alte Trotte / Antigua prensa de vino

La «Alte Trotte» de Alsenhof es la prensa de vino más antigua de Alemania. Este pintoresco museo del vino está abierto todos los domingos durante los meses de verano. Entrada gratuita.

Ⓗ Rebstock

Ruinas del castillo de Neuwindeck

Las ruinas del castillo del siglo XII, de libre acceso, son el emblema de Lauf. La leyenda de la «boda fantasma» es bien conocida. Descubra ahora la ruta de senderismo de Ortenau.

Neuwindeckstr. 8, 77886 Lauf
Ⓗ Rathausplatz



Ziegenpfad / Sendero de Cabras

El Sendero de Cabras, de 2,4 kilómetros de longitud y apto para niños, está señalizado desde el centro del pueblo. Las curiosas cabras están encantadas de que las admiren durante todo el día.

Ⓗ Rathausplatz

↑ back

Lautenbach

Disfrute del clima templado con sus maravillosos paisajes frutales y vinícolas o experimente la belleza natural de la Selva Negra en la variada red de rutas de senderismo y ciclismo en Lautenbach y sus alrededores, en el Renchtal.

Renchtal Tourismus GmbH – Servicestelle Lautenbach
Hauptstr. 48, 77794 Lautenbach · Tel. (+49) 7802/ 9259-0
lautenbach@renchtal-tourismus.de

www.renchtal-tourismus.de

Iglesia de peregrinación de estilo gótico tardío «Mariä Krönung»

La iglesia, de más de 500 años de antigüedad, es una obra maestra de la arquitectura, con tallas únicas de piedra y pinturas sobre tabla.

Hauptstr. 71, 77794 Lautenbach
Lautenbach estación
Kreuz

Lautenbacher Hexensteig / Sendero de las Brujas

La casa de la bruja, diseñada con mucho cariño, se encuentra en Sohlberg, en un lugar místico y legendario en el recorrido de ensueño del Sendero de las Brujas de Lautenbach.

Inicio: Wanderparkplatz Sohlberg,
77794 Lautenbach

Erlebnispfad Mara Marienkäfer / Sendero de la Mariquita Mara

El sendero de aventuras de 2,5 kilómetros de longitud es apto para niños y pasa por diversos hábitats de insectos y por praderas de flores silvestres, arroyos y zonas de juegos infantiles.

Lautenbach estación
Kreuz

↑ back

Loffenau

Pueblo histórico de casas de entramado de madera sobre el valle de Murg. Disfrute de monumentos naturales como el Großes Loch (Gran Agujero) y las cascadas de Laufbach, o contemple los frescos de estilo gótico tardío.

Tourist-Information Loffenau
Untere Dorfstr. 1, 76597 Loffenau · Tel. (+49) 7083/ 923 3-13
Gemeinde@Loffenau.de

www.loffenau.de

49

Iglesia de la Santa Cruz

Descubra los frescos del arte medieval tardío del siglo XV de la Iglesia de la Santa Cruz. Disfrute del sonido del órgano, inaugurado en 1856.

Obere Dorfstr. 1, 76597 Loffenau
Ⓗ Loffenau Marktplatz

50

Große Loffenauer Runde / Gran Circuito de Loffenau

El desafiante sendero prémium de 13 km de longitud conduce desde los jardines del balneario hasta la legendaria Teufelsmühle, donde puede disfrutar de una fabulosa vista de 360 º.

Inicio: Parking lot at the Kurpark
Ⓗ Loffenau Marktplatz



51

„Großes Loch“ (Gran Agujero y cascadas de Laufbach)

El Gran Agujero, las Cámaras del Diablo y las cascadas de Laufbach son destinos turísticos románticos y salvajes que ofrecen un espectáculo natural impresionante.

Ⓗ Gran Agujero: Loffenau Käppele
Ⓗ Cascadas de Laufbach: Loffenau Marktplatz

↑ back

Loßburg

Situado al principio del valle del Kinzig, Loßburg goza de una ubicación idílica con vistas increíbles y bosques salvajes y vírgenes con los abetos más grandes de la Selva Negra. Los amantes del senderismo y el ciclismo pueden descubrir elevaciones soleadas y valles encantadores.

Loßburg Information
Hauptstr. 46, 72290 Loßburg · Tel. (+49) 7446/ 950 460
lossburg-information@lossburg.de

www.lossburg.de

Zauberland / La tierra mágica del lago Kinzig

Varios senderos naturales conducen al lago Kinzig. Disfrute de una ruta de geocaching, de la zona de balsas y de muchos lugares que ofrecen aventuras y relajación para toda la familia.

Schömberger Str. 22, 72290 Loßburg
Ⓗ Loßburg ZOB

Vogteiturm

Quienes suban los 172 escalones de la torre Vogteiturm, de 35 metros de altura, serán recompensados con una magnífica vista de la Selva Negra hasta el Jura de Suabia.

Breuningerweg/Masselstr., 72290 Loßburg
Ⓗ Loßburg Rodt-Dorfplatz

Flößerpfad Kinzigtal (sendero de balseros)

Experimente de cerca la historia de la navegación fluvial en el sendero temático a lo largo del Kinzig, desde Loßburg hasta Alpirsbach, por uno de los valles más bellos de la Selva Negra.

Schömberger Str., 72290 Loßburg
Ⓗ Loßburg ZOB

↑ back

Oberkirch

La joya de la pequeña ciudad de Oberkirch en la Ruta del Vino de Baden es la puerta de entrada a Renchtal. Rodeada de un paisaje de huertos y viñedos bañados por el sol, el casco antiguo histórico invita a pasear y entretenerse.

Renchtal Tourismus GmbH
Bahnhofstr. 16, 77704 Oberkirch · Tel. (+49) 7802/ 82 600
info@renchtal-tourismus.de

www.renchtal-tourismus.de

Ruinas del castillo de Schauenburg

Las ruinas del castillo Schauenburg, construido en el siglo XI, dominan la ciudad. Desde aquí se tiene una vista fantástica de la ciudad y del valle del Rin hasta Estrasburgo.

Burgstraße 29, 77704 Oberkirch



Oberkircher Brennersteig / g/ sendero del destilador

Este recorrido de ensueño conduce por estrechos senderos forestales, a través de prados idílicos, huertos y viñedos hasta la Torre Geigerskopf. Numerosas destilerías bordean el camino.

Oberkirch estación (aproximadamente a 1 km)



„Moosturm“ (torre Moos)

La torre de arenisca de 21 metros de altura, construida en 1890, se encuentra en Mooskopf. Es administrada por la Asociación de la Selva Negra de Oberkirch y ofrece vistas únicas hasta los Vosgos.

Inicio: Wanderparkplatz Moos
Kalikutt, 77728 Oppenau

↑ back

Oberwolfach

El balneario climático se encuentra en el romántico valle de Wolf, en la región del parque nacional. La recreación activa y la relajación en un paisaje encantador, unidas a las atracciones culturales y la gastronomía tradicional, hacen de Oberwolfach un destino ideal.

Tourist-Information Oberwolfach
Schulstr. 5, 77709 Oberwolfach · Tel. (+49) 7834/ 83 83 83
touristinfo@oberwolfach.de

www.wolftal.de

Besucherbergwerk Grube Wenzel / Mina Wenzel

Una experiencia emocionante y una diversión especial para visitantes de todas las edades. Obtenga una visión única de la minería histórica y de nuestros niveles transitables.

Frohnbach 19, 77709 Oberwolfach
Ⓗ Kirche/Lindenplatz

Industria del salmón

Numerosos paneles informativos y estaciones multimedia ayudan a que los visitantes interesados se informen sobre la cría y la importancia del salmón para la Selva Negra.

Gelbach 1a, 77709 Oberwolfach
Ⓗ Vor Gelbach

MiMa: Museo de Minerales y Matemáticas

Descubra el fascinante mundo de los cristales y los minerales y descifre sus secretos en las instalaciones matemáticas interactivas.

Schulstraße 5, 77709 Oberwolfach
Ⓗ Kirche/Lindenplatz

↑ back

Oppenau

El tranquilo balneario climático de Oppenau es la puerta de entrada al Parque Nacional de la Selva Negra. Esta ciudad histórica está rodeada de un idílico mundo montañoso que invita a practicar senderismo, o disfrutar del ciclismo de montaña y la relajación.

Renchtal Tourismus GmbH · Servicestelle Oppenau
Rathausplatz 1, 77728 Oppenau · Tel. (+49) 7804/ 4836
oppenau@renchtal-tourismus.de

www.renchtal-tourismus.de



Buchkopfturm Oppenau / Torre Buchkopf de Oppenau

La torre de 28 metros de altura y 8 plataformas se alza en el Buchkopf, sobre Oppenau. Ofrece fantásticas vistas de la Selva Negra y el valle del Rin hasta los Vosgos.

Zuflucht (ruta de acceso señalizada a unos 4 km)



Ruinas del monasterio y cascadas Allerheiligen

Con una ubicación idílica en el valle de Lierbach, es posible explorar una de las cascadas más bellas de la Selva Negra a través del Sagenrundweg, junto con las románticas ruinas del monasterio de Allerheiligen.

Wasserfälle o Allerheiligen



Erlebnispfad Rosi Rotkehlchen / sendero de Rosi Petirrojo

La ruta familiar de 3,5 km conduce por senderos estrechos hasta el parque infantil en Kleinebene. Por el camino hay muchas áreas de juegos y paneles informativos sobre las aves autóctonas.

Oppenau estación
Post

↑ back

Ottenhöfen im Schwarzwald

El pueblo molinero de Ottenhöfen im Schwarzwald está enclavado en doce valles salvajes y románticos. Situado en el impresionante paisaje típico de la Selva Negra, este municipio del parque nacional es un verdadero paraíso para excursionistas y personas activas.

Tourist-Information Ottenhöfen im Schwarzwald
Großmatt 15, 77883 Ottenhöfen im Schwarzwald
Tel. (+49) 7842/ 804 44 · tourist-info@ottenhoefen.de

www.achertal.de



Molinos históricos

En el pueblo molinero hay ocho molinos restaurados y un molino de martillos. La mejor forma de llegar es mediante una caminata por el Mühlenweg.

Inicio: estación / Kurpark
Ottenhöfen im Schwarzwald estación



Premiumweg Karlsruher Grat / Sendero prémium Karlsruher Grat

El versátil sendero prémium Karlsruher Grat ofrece la única vía ferrata del norte de la Selva Negra, las legendarias cascadas de Edelfrauengrab y unas vistas maravillosas.

Inicio: estación / Kurpark
Ottenhöfen im Schwarzwald estación



Piscina natural

La idílica piscina natural de aventuras con un tobogán de rafting ofrece relajación y diversión para todas las edades.

Abierta desde mediados de mayo hasta mediados de septiembre

Hasenwald 6 · 77883 Ottenhöfen im Schwarzwald

↑ back

Ottersweier

En el corazón de Mittelbaden, entre la Selva Negra y el Rin, se encuentra el municipio de Ottersweier con sus numerosas tiendas agrícolas. La WaldErlebnisStation Ottersweier (Estación de Experiencias Forestales de Ottersweier) en Hundseck es un impresionante centro de educación sobre la naturaleza y los bosques para jóvenes y adultos.

Gemeinde Ottersweier
Laufer Str. 18, 77833 Ottersweier

www.buehl-buehlertal-ottersweier.de

Visita a las tiendas agrícolas

Disfrute de encantadores paisajes culturales y sabrosos productos regionales en el recorrido en bicicleta de aproximadamente 45 km que pasa por 7 localidades y varias tiendas agrícolas.

Ⓗ Ottersweier, Kirche

WaldErlebnisStation Ottersweier / Estación de Experiencias Forestales de Ottersweier

La WESO y sus extensos terrenos permiten una experiencia inmersiva en el «ecosistema forestal» y jugar de manera imaginativa con la naturaleza.

Ⓗ Hundseck

Sendero circular histórico

Recorra las 21 estaciones para viajar por los distintos siglos de la historia milenaria del municipio de Ottersweier.

Ⓗ Ottersweier, Kirche

↑ back

Pfalzgrafenweiler

Es el paraíso del senderismo en el bosque Weiler. El balneario climático de Pfalzgrafenweiler está situado en una meseta elevada (620 – 750 m), rodeado de bosques y soleado. La piscina recreativa, es ideal para practicar actividades deportivas.

Gästeinformation Pfalzgrafenweiler
Hauptstr. 1, 72285 Pfalzgrafenweiler · Tel. (+49) 7445/ 851 827
info@pfalzgrafenweiler.de

www.pfalzgrafenweiler.de

Museo de historia local de Edelweiler

Con catering. Abre cada tercer domingo y cada cuarto jueves del mes, de 14:00 a 18:00. Tertulia: segundo y último sábado del mes a partir de las 19:30.
Misse 1, 72285 Pfalzgrafenweiler-Edelweiler
Ⓗ Edelweiler Ortsmitte



Piscina recreativa de Pfalzgrafenweiler

Preciosa piscina exterior e interior, que invita a nadar y relajarse a cualquier temperatura. Sienta que está de vacaciones.
Panoramaweg 6, 72285 Pfalzgrafenweiler
Ⓗ ZOB Pfalzgrafenweiler



Ruinas de Mandelberg

Las ruinas del castillo se consideran uno de los monumentos culturales más impresionantes del distrito de Freudenstadt. La primera mención documentada data del año 1287.
72285 Pfalzgrafenweiler-Bösingen
Ⓗ Bösingen, In den Herrenwiesen

↑ back

Sasbach-Obersasbach

En la Ruta del Vino de Baden, en una ubicación pintoresca en la ladera del Hornisgrinde, se encuentra el municipio de Sasbach. Su ubicación única entre el valle del Rin y la Carretera Alta de la Selva Negra, ofrece a los visitantes experiencias inolvidables de senderismo y naturaleza.

Tourist-Information Obersasbach
Schulstr. 25, 77880 Sasbach · Tel. (+49) 7841/ 686 33
tourist-info@sasbach-ortenau.de

www.sasbach.de

AugenBlick-Runde Obersasbach

Es un sendero que discurre por estrechos caminos con vistas impresionantes sobre el valle del Rin hasta los Vosgos. La Gruta de Fátima invita a la contemplación.

Inicio: Kirchplatz Obersasbach
Ⓗ Obersasbach Ortsmitte o Erlenbad

Monumento de Turenne con museo franco-alemán

Museo en memoria del Mariscal Turenne, un general francés. Una exposición permanente cuenta la historia del pasado franco-alemán del Rin Superior.

Turenneweg 24, 7 7880 Sasbach
Ⓗ Sasbach Schule

Iglesia de Santa Brígida

La parte oriental de la actual iglesia parroquial barroca data del siglo XI. El relieve de Santa Brígida de Irlanda se creó alrededor de 1840.

Kirchplatz 1, 77880 Sasbach
Ⓗ Sasbach Schule u Ochsen

↑ back

Sasbachwalden

Este pueblo vinícola de la Selva Negra cautiva con su centro histórico protegido, lleno de pintorescas casas de entramado de madera y magníficas decoraciones florales. A más de 1000 metros sobre el nivel del mar Sasbachwalden ofrece vistas panorámicas impresionantes.

Tourist-Information Sasbachwalden
Talstr. 51, Kurhaus „Zum Alde Gott“, 77887 Sasbachwalden
Tel. (+49) 7841/ 640 798-0 · info@sasbachwalden.de

www.sasbachwalden.de



Cascadas de Gaishöll

225 escalones y 7 puentes de madera conducen al salvaje y romántico desfiladero de Gaishöll. Nuestro consejo para excursionistas y amantes de la naturaleza: es una experiencia para grandes y pequeños.

Inicio: entrada inferior de las cascadas de Gaishöll, Murberg, 77887 Sasbachwalden
Ⓗ Gaishölle/Sparkasse o Bischenberg



Premiumwanderweg - Alde Gott Panoramarunde / Ruta de senderismo prémium

El sendero gastronómico atraviesa viñedos soleados, prados y bosques frescos alrededor de Sasbachwalden, con vistas panorámicas únicas.

Inicio: entrada inferior de las cascadas de Gaishöll, Murberg, 77887 Sasbachwalden
Ⓗ Gaishölle/Sparkasse

Sasbachwaldener Schnapsbrunnen / Fuente de Aguardiente de Sasbachwalden

Dos rutas de senderismo circulares (de 8 y 12 km) le mostrarán los rincones más bellos y las bebidas locales de los destiladores de aguardiente de Saschwaller.

Inicio: Kurpark/Kurhaus, 77887 Sasbachwalden
Ⓗ Gaishölle/Sparkasse

↑ back

Seebach

Este pueblo del Mummelsee ofrece una amplia gama de actividades de ocio, como el lago Mummel, el Hornisgrinde con su pantano alto, el Centro del Parque Nacional, los molinos de agua históricos, las destilerías y dos rutas de senderismo prémium.

Tourist-Information Seebach
Ruhesteinstr. 21, 77889 Seebach · Tel. (+49) 07842/ 948 320
tourist-info@seebach.de

www.achertal.de

Mummelsee / Lago Mummel

Popular destino turístico de la Carretera Alta de la Selva Negra con hotel, paseos en patín de pedales, tiendas de la Selva Negra, panadería de pan tradicional en horno de leña, parque infantil forestal y sendero circular accesible.

Schwarzwaldhochstr. 11, 77889 Seebach
Ⓗ Mummelsee

Hornisgrinde

El mirador de la torre de Hornisgrinde ofrece vistas panorámicas a 1164 metros sobre el nivel del mar. También encontrará la cabaña Grinde, la torre Bismarck y el sendero Grindenpfad a través de un singular páramo alto.

Hornisgrinde, 77889 Seebach
Ⓗ Hornisgrinde Turm



WasserMühlenTechnik-Weg / Sendero de la técnica de molino de agua

Emocionante sendero familiar con áreas de juego y descanso que conecta con el molino de Vollmer, el molino de Deckerhof y el molino de Buhnefronze. Muestra de forma clara el poder del agua.

Inicio: Mummelseehalle/Kurpark, 77889 Seebach
Ⓗ Seebach Ortsmitte

↑ back

Weisenbach

En medio del romántico valle de Murg se encuentra Weisenbach. Los hermosos valles laterales, como los de Latschigbach o Füllenbach, con sus cabañas tirolesas de heno, invitan a disfrutar de la naturaleza y realizar numerosas caminatas y recorridos en bicicleta de montaña.

Tourist-Information im Rathaus
Hauptstr. 3, 76599 Weisenbach · Tel. (+49) 07224/ 9183-0
buergermeisteramt@weisenbach.de

www.weisenbach.de

Heimatstube Alte Zehnstube/ Sala de historia

Este pequeño museo exhibe objetos de la vida rural. El centro de la exposición es una réplica detallada y completamente funcional de un aserradero.

Kelterstr. 7, 76599 Weisenbach
Weisenbach estación

Capilla Wendelinus

La capilla, situada sobre un peñasco rocoso, es un símbolo del municipio. Es uno de los monumentos más antiguos del distrito de Rastatt y se mencionó por primera vez en un documento de 1404.

Weisenbach estación



Latschigbad / Piscina

Con una ubicación idílica, la piscina tiene 50 metros de largo y un trampolín, además de una piscina para no nadadores con un tobogán de agua y una piscina infantil para los más pequeños.

Weisenbach estación

↑ back

Landkreis Freudenstadt / Distrito de Freudenstadt

Entre la naturaleza salvaje y las tradiciones vivas, la comarca de Freudenstadt le invita a descubrir la Selva Negra en su forma más auténtica. Con atención plena, de forma activa y llena de momentos especiales: descubra la diversidad de la región.

Landratsamt Freudenstadt
Herrenfelder Str. 14, 72250 Freudenstadt · Tel. (+49) 7441/ 920 1905
tourismus@kreis-fds.de

www.kreis-fds.de

Rutas de senderismo y ciclismo

En el distrito de Freudenstadt le esperan una gran variedad de rutas de senderismo y ciclismo. Perfectas para los amantes de las vacaciones activas y para todos aquellos que quieran disfrutar de la naturaleza.

www.kreis-fds.de/unser-kreis/freizeit-und-natur/wander--und-radwege

Lugares de interés

La comarca de Freudenstadt te invita a descubrir lugares especiales: desde refugios en plena naturaleza hasta impresionantes miradores y la cultura regional.

www.kreis-fds.de/unser-kreis/freizeit-und-natur/ausflugsziele



Deporte y ocio

Variado y lleno de experiencias: ya sea diversión en el agua, deportes de invierno o una variada oferta de ocio para grandes y pequeños, aquí se combinan el ejercicio físico, el descanso y auténticos momentos en la Selva Negra.

www.kreis-fds.de/unser-kreis/freizeit-und-natur/sport-und-freizeit

↑ back

Parque Nacional de la Selva Negra

El primer Parque Nacional de Baden-Wurtemberg ocupa unas 11.300 hectáreas entre Baden-Baden y Freudenstadt. El lema es «Deje que la naturaleza siga su curso» y se permite que el bosque vuelva a ser un poco más salvaje.

Parque Nacional de la Selva Negra
Schwarzwaldhochstr. 2 · 77889 Seebach · Tel. (+49) 7449 - 92998 0
info@nlp.bwl.de

www.nationalpark-schwarzwald.de



85

Centro del Parque Nacional Ruhestein

Aquí encontrará una exposición interactiva, un cine, un puente a la naturaleza con un mirador, y también una oficina de información turística con tienda.

Ruhestein 1 · 72270 Baiersbronn
Nationalparkzentrum Ruhestein



86

Lothar- & Spechtpfad / Sendero de tormenta Lothar y del pájaro carpintero

Experimente cómo la naturaleza se ha desarrollado sin intervención humana desde 1999, después del huracán «Lothar». El corto sendero circular discurre por pasarelas, escalerillas y escaleras.
Aparcamiento Lotharpfad (B500)

Lotharpfad



87

Wildnis- und Luchspfad / Sendero de la Naturaleza y del Lince

TEl sendero silvestre atraviesa el bosque sobre troncos, piedras y raíces. En el Sendero del Lince podrá sentirse como un gato montés al acecho en varias estaciones.

Bühlerhöhe/ Plättig (B500)
Bühlerhöhe Plättig

↑ back

Nationalparkregion Schwarzwald

Vielfalt. Viel Wald. Viel Herz.

Lleno de sentidos. Lleno de naturaleza. Lleno de experiencias.

En torno al Parque Nacional de la Selva Negra, con una superficie de casi 11.325 hectáreas, 27 localidades se han unido para formar la región del parque nacional. Juntas ofrecen a visitantes y residentes una amplia variedad de actividades y experiencias.

desde miradores hasta parques de animales salvajes, desde cascadas caudalosas hasta lagos misteriosos. Además de la extensa red de rutas de senderismo, hay una amplia oferta de ocio y actividades deportivas que incluye varios centenares de kilómetros de rutas ciclistas y de bicicleta de montaña. Desafíos deportivos, recorridos de aventuras de descubrimiento o rutas de senderismo accesibles: la región del Parque Nacional de la Selva Negra ofrece un sinfín de experiencias que no puede perderse.

Información turística de la Región del Parque Nacional de la Selva Negra

Ruhestein 1
72270 Baiersbronn
Tel. (+49) 7442/ 180 16 -20

service@nationalparkregion-schwarzwald.de
www. nationalparkregion-schwarzwald.de

↑ back

¡El movimiento empieza en la mente!

Puede llegar fácilmente con el autobús y el tren a los 27 pueblos de la Región del Parque Nacional de la Selva Negra. Pruébelo: ¡Utilice el transporte público para

llegar, desplazarse y bajar!

Horarios de los autobuses regionales

De mayo a octubre:
8:00 – 20:00
todos · los días

De noviembre a abril:
10:00 – 18:00 Uhr
De lunes a viernes · cada 2 horas
Sábados y domingos · cada hora

Información de los horarios

www.nationalparkregion-schwarzwald.de/Anreise

www.efa-bw.de

www.bwegt.de

KONUS

Información interesante:

Cuando se registre con su anfitrión, recibirá una tarjeta KONUS de cliente de la Selva Negra. Mientras dure su estancia, será su billete gratuito para el autobús y el tren en toda la región turística de la Selva Negra. Solo debe pagar la tasa turística habitual.

¡Descubra toda la diversidad de la Región del Parque Nacional de la Selva Negra en autobús y tren!

back

AVISO LEGAL

Editor:

Nationalparkregion Schwarzwald GmbH
Rosenplatz 3/1
72270 Baiersbronn
Tel. (+49) 7442/ 180 160
info@nationalparkregion-schwarzwald.de

www.nationalparkregion-schwarzwald.de

Fotografías
Baiersbronn Touristik/Max Günter · Baiersbronn Touristik/Christian Penning · Carlo Saup · Carmen Richter ·Christian Wolf Clipdealer · compusign Joachim Gerstner · Daniel Mueller/Nationalpark Schwarzwald · Gallinat · Gemeinde Forbach · Gemeinde Kappelrodeck · Gemeinde Lauf · Gemeinde Loffenau · Gemeinde Oberwolfach/GOW · Gemeinde Oberwolfach · Gemeinde Ottersweier · Heike Butschkus · Hubert Grimmig · Janine Hermann · Jigal Fichtner · Joachim Gerstner · Jonas Fartaczek Joerg Schumacher · Judith Feuerer · KTG Bad Peterstal-Griesbach · Landkreis Freudenstadt · Loßburg Information · Luis Scheuermann/Nationalpark Schwarzwald · Manfred Huber · Melanie Mußler Freudenstadt Tourismus · Manuel Glaser · Nationalpark Schwarzwald · Peter Bender · Peter Jülg · Renchtal Tourismus GmbH/Steffen Birk · Schwarzwald Tourismus/Chris Keller · Stadt Alpirsbach/Matthias Zizelmann · Stadt Gernsbach · Stefan Kuhn Photography · Steffen Birk · Steffen Egly · Thomas Dobrzewski · Tourismus Gaggenau/Max Günter · Tourist-Information Achern · Tourist-Information Bühl: Ulrike Klumpp, Mathias Trui, Nathalie Dautel · Tourist-Information Bühlertal · Tourist-Information Durbach/ Thalia Monschein Schwarzwald Weingut Andreas Männle · Tourist-Information Kappelrodeck · Tourist-Information Obersasbach · Tourist-Information Ottenhöfen · Tourist-Information Sasbachwalden · Tourist-Information Seebach · TMBW Düpper · Unimog Museum Jan Bürgermeister · Ulrike Klumpp · Winfried Rothermel · Wolftal Tourismus

Diseño y maquetación
Nationalparkregion Schwarzwald/Annette Pojtinger

Mapa:
Digitale Kartografie Frank Ruppenthal GmbH

Actualizado en:
julio de 2026

↑ back